










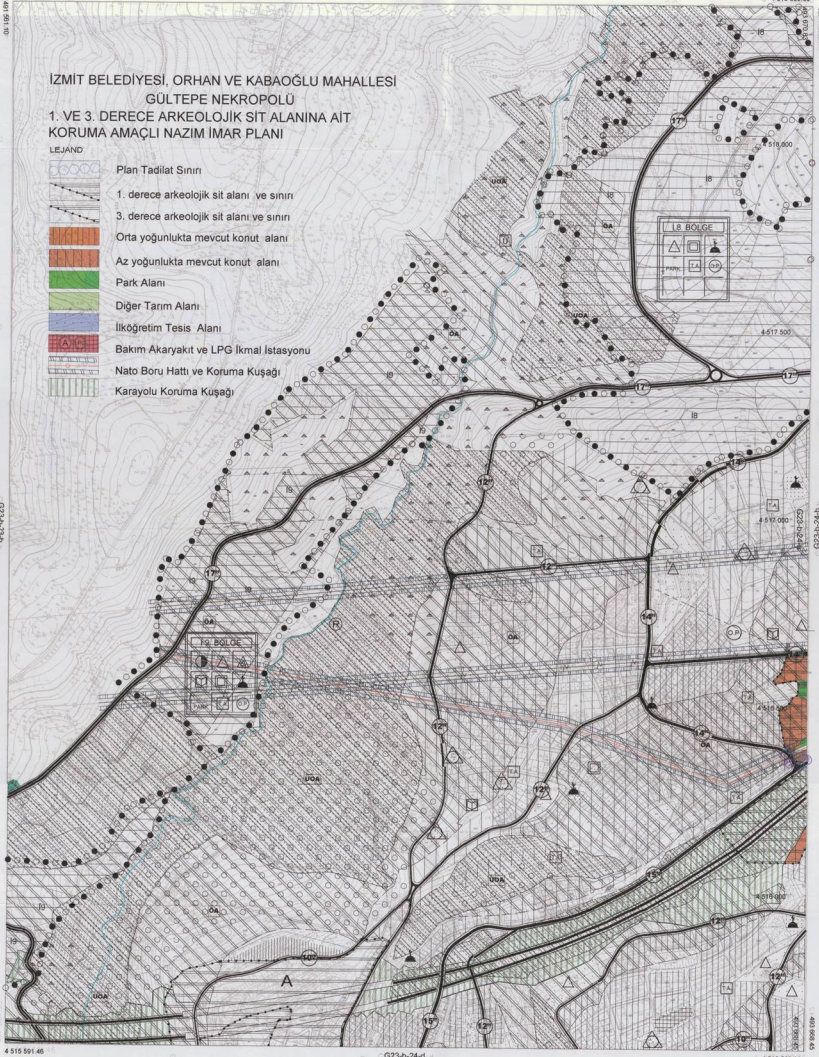


İZMİT BELEDİYESİ, ORHAN VE KABAĞOĞLU MAHALLESİ
GÜLTEPE NEKROPOLÜ
1. VE 3. DERECE ARKEOLOJİK SİT ALANINA AIT
KORUMA AMAÇLI NAZIM İMAR PLANI

LEJAND

-  Plan Tadilat Sınırı
-  1. derece arkeolojik sit alanı ve sınırı
-  3. derece arkeolojik sit alanı ve sınırı
-  Orta yoğunlukta mevcut konut alanı
-  Az yoğunlukta mevcut konut alanı
-  Park Alanı
-  Diğer Tarım Alanı
-  İkiköretim Tesis Alanı
-  Bakım Akaryakıt ve LPG İkmal İstasyonu
-  Nato Boru Hattı ve Koruma Kuşağı
-  Karayolu Koruma Kuşağı



1/5000
1:5000

Haftan 2005, Tarih: Hava Fotoğrafından Üretilmiştir.
Tarih: 2005, Tarih: Hava Fotoğrafından Üretilmiştir.
Tarih: 2005, Tarih: Hava Fotoğrafından Üretilmiştir.

Proje Mühendisi
Resim: Tarih: 2005

Proje Mühendisi
Resim: Tarih: 2005

KONTROL
Tarih: 2005, Tarih: Hava Fotoğrafından Üretilmiştir.
Tarih: 2005, Tarih: Hava Fotoğrafından Üretilmiştir.

ONAY

Kocaeli Büyükşehir Belediyesi
Çevre, Şehircilik ve İklim Değişikliği İlçe Müdürlüğü
15-05-2008

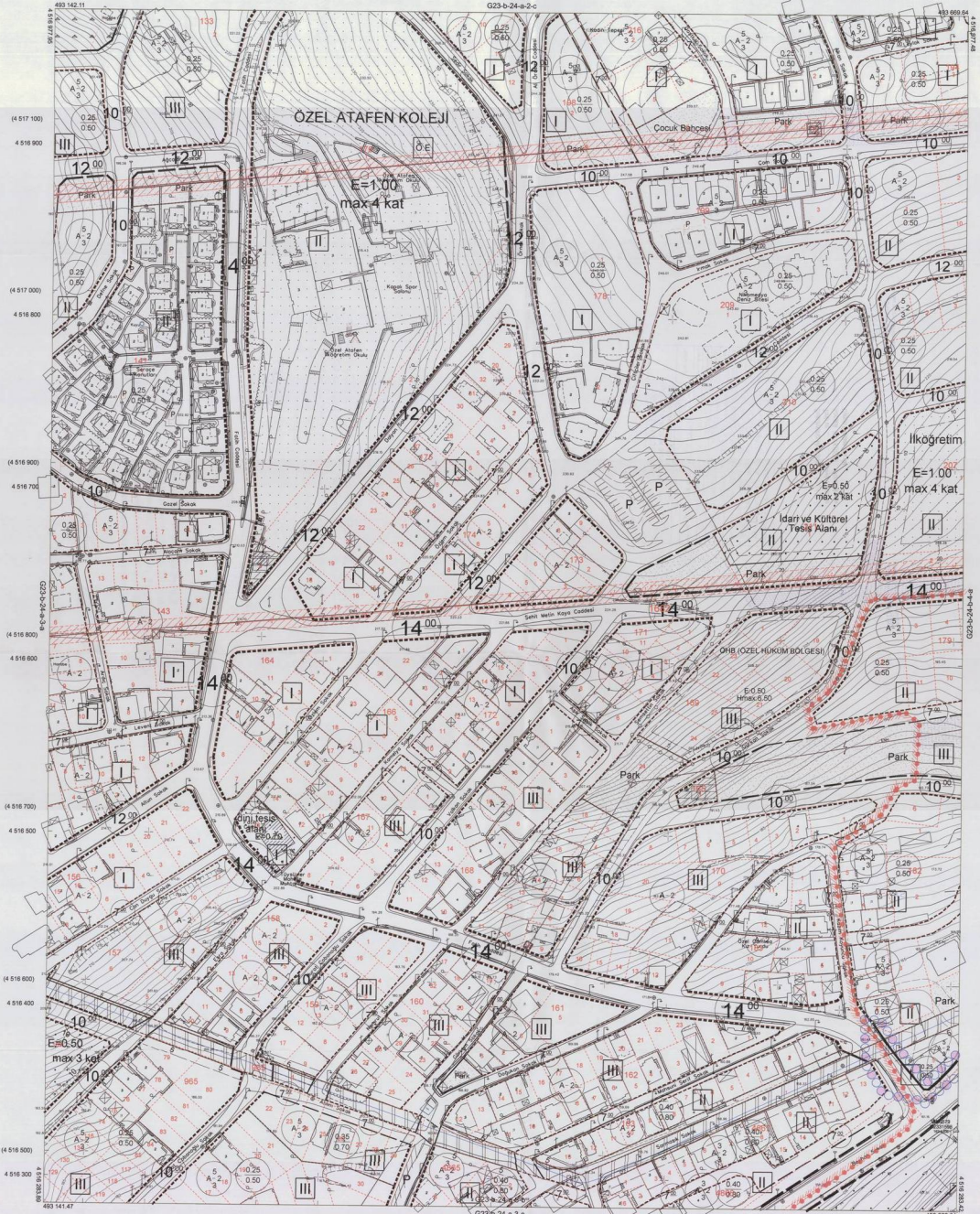


İZMİT İLÇESİ (Saraybahçe Beldesi)

KOCAELİ

G23-b-24-a-3-b

G23-b-24-a-3-b



Kocaeli Büyükşehir Belediyesi
tarafından Fotogrametrik yöntemle
çizen Kocaeli İline ait 1/10000
ölçekli sayısal Harita ve Harita 3194
sayılı İmar Kanunu'na maddeleştirilerek
görsel istenildi ve onandı.

15.06.2011



İmar ve Kentsel Dönüşüm Bakanlığı

İZMİT İLÇESİ (Saraybahçe Beldesi) G23-b-24-a-3-b

KOCAELİ

Koordinatlar ve pafta bölünmesi en son görülenmiş
TUTUKVA ve/veya 2002 yılında, Çizimci, elektronik ve
Transverse Mercator (TM) koordinatlarında gösterilmiştir.

Ağustos 2010 tarihinde çekilen resnik hava fotoğrafından
çizimci yapılar çıkartılarak gösterilmiştir.

Yükseklik: Firma: KUTLUERİ HARİTA A.Ş.
ÇETİNKAYA İMZA A.Ş.
(Ortak Girişim)

PROJE YÖNETİCİSİ

ALTAN ÇETINKAYA
Harita Mühendisi

1:1000

Harita Mühendisi

Harita Mühendisi

Harita Mühendisi

Harita Yüksek Mühendisi

SELİM BAYDAN

KORCAN ERGİN

DİLEK AYDIN

HAKAN İLHAN

KONTROL

HALLUZER HARİTA ŞEH
İSMAIL SEYİDİN
Harita Mühendisi

Harita Mühendisi

Harita Mühendisi

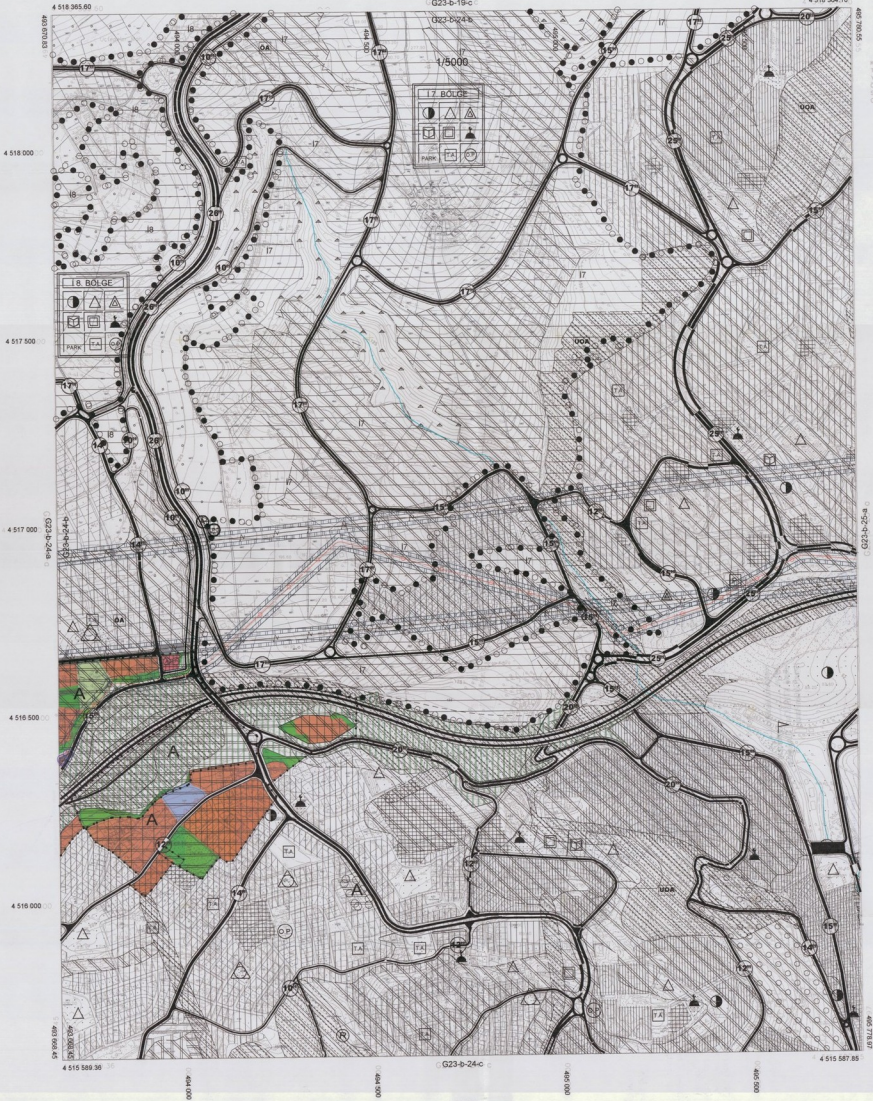
Harita Yüksek Mühendisi

PROJE YÖNETİCİSİ

HARİTA ŞEHİT MÜDÜRÜ V.
SERİHAN ÇAKIR
Harita Yüksek Mühendisi

KOCAELI
G23-b-24-b

G23-b-24-b



ONAY
Kocaeli Bölgesel Bölgesel
Taraftan: Fotoğrafçılar Birliği
Genel Kurul Kararı ile Kocaeli
Üniversitesi Harita Enstitüsü
Gözetim ve Kontrolüne Gönderilmiştir.

15.08.2008



Harita: 2008 Tarihine Fotoğrafçılar Birliği

Harita: 2008 Tarihine Fotoğrafçılar Birliği

Proje Müdürü
Nesim Tuncel ÖZDEMİR

Proje Müdürü
Nesim Tuncel ÖZDEMİR

1/5000

KONTROL
Sorumlu Çizer
Harita Mühendisi
Harita Enstitüsü
Harita Enstitüsü Müdürü

KOCAELI - G23-b-24-b

IZMIT İLÇESİ (Kabaoglu Köyü)

KOCAELİ

G23-b-24-b-4-a

G23-b-24-b-1-d

1:1000



Kocaeli Büyükşehir Belediyesi
İmaratlar Dairesi Başkanlığı İmaratlar Şubesi
yapılan Kocaeli İline ait 1/1000 ölçekli kısımlı Harita No: 1354 sayılı İmaratlar Kanunu'nun 74 maddesine göre hazırlanmış ve onatılmıştır.



IZMIT İLÇESİ (Kabaoglu Köyü) G23-b-24-b-4-a
KOCAELİ

Koordinatlar ve pafta bölünmesi en son güncellenmiş
TUTUŞA'nın 2005 yılı raporuna, ÇİMMBİ ile ilgili ve
Transverse Meritör (TM) bilgisinde düzenlenmiştir.
Ağustos 2010 tarihinde yapılan renkleri hava fotoğrafından
çektirilmiştir. Yapılar sapsak çizilmiştir.
Yüklenici Firma: KUTULUBEY HARİTA A.Ş.
ÇETİNKAYA İMARAT A.Ş.
(Ortak Girişim)

PROJE YÖNETİCİSİ
ALDAN ÇETİNKAYA
Harita Mühendisi

KONTROL
Harita Mühendisi SELİM BAYDAN
Harita Mühendisi SİMAY SEYREK
Harita Mühendisi DİLEK AYDIN
Harita Yüksek Mühendisi HAKAN İLHAN

HALİHAZIR HARİTA ŞEFİ
SİMAY SEYREK
Harita Mühendisi

PROJE YONETCİSİ
HARİTA ŞUBESİ MÜDÜRÜ V.
SİMAY ÇİÇEK
Harita Yüksek Mühendisi